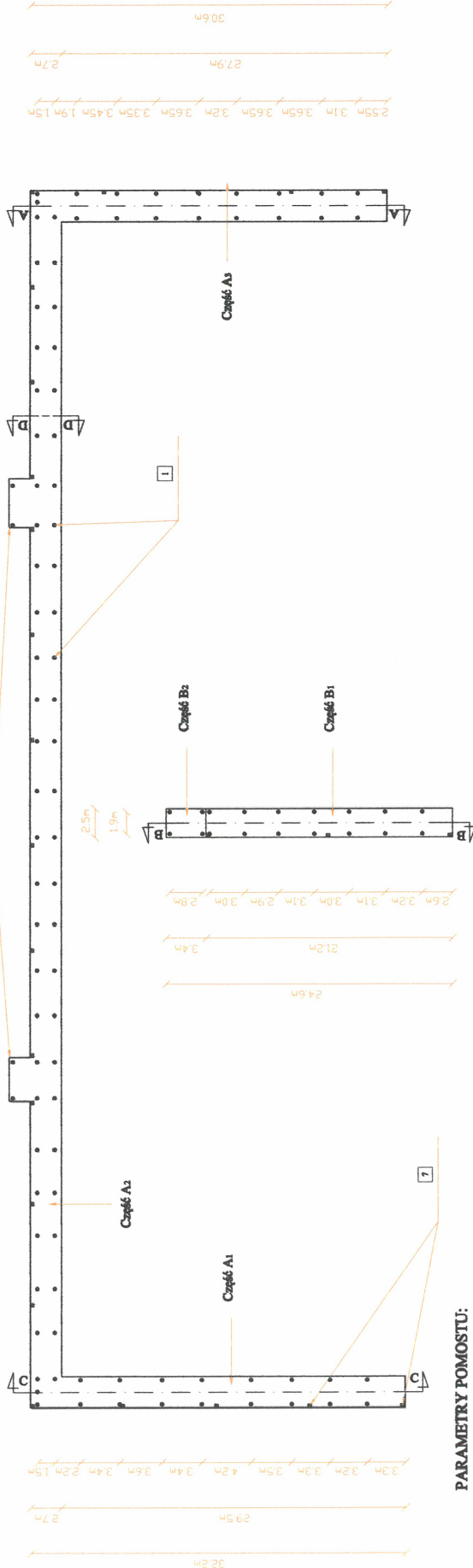


RZUT Z GÓRY

SKALA 1:250



PARAMETRY POMOSTU:

1. Długość całkowita - część A + część B - 186,95 m
2. Długość części A - 162,35 m
3. Długość części B - 24,60 m
4. Wymiary części A1 - 29,50 x 2,70 m
5. Wymiary części A2 - 104,95 x 2,70 m
6. Wymiary części A3 - 27,90 x 2,70 m
7. Wymiary balkoników - 3,75 x 1,80 m i 4,20 x 1,80 m
8. Wymiary części B1 - 21,20 x 2,50 m
9. Wymiary części B2 - 3,40 x 2,50 m
10. Powierzchnia części A - 452,66 m²
11. Powierzchnia części B - 61,50 m²
10. Powierzchnia całkowita - część A + część B - 514,16 m²
11. Powierzchnia gruntu zajętego pod wodą - 514,16 m²
12. Wysokość od lustra wody do poszycia - 0,60 m
13. Różnica wysokości poszycia - 101,50 m n.p.m. "K₁"
14. Odległość od poszycia pomostu do dna - 4,20 - 5,05 m

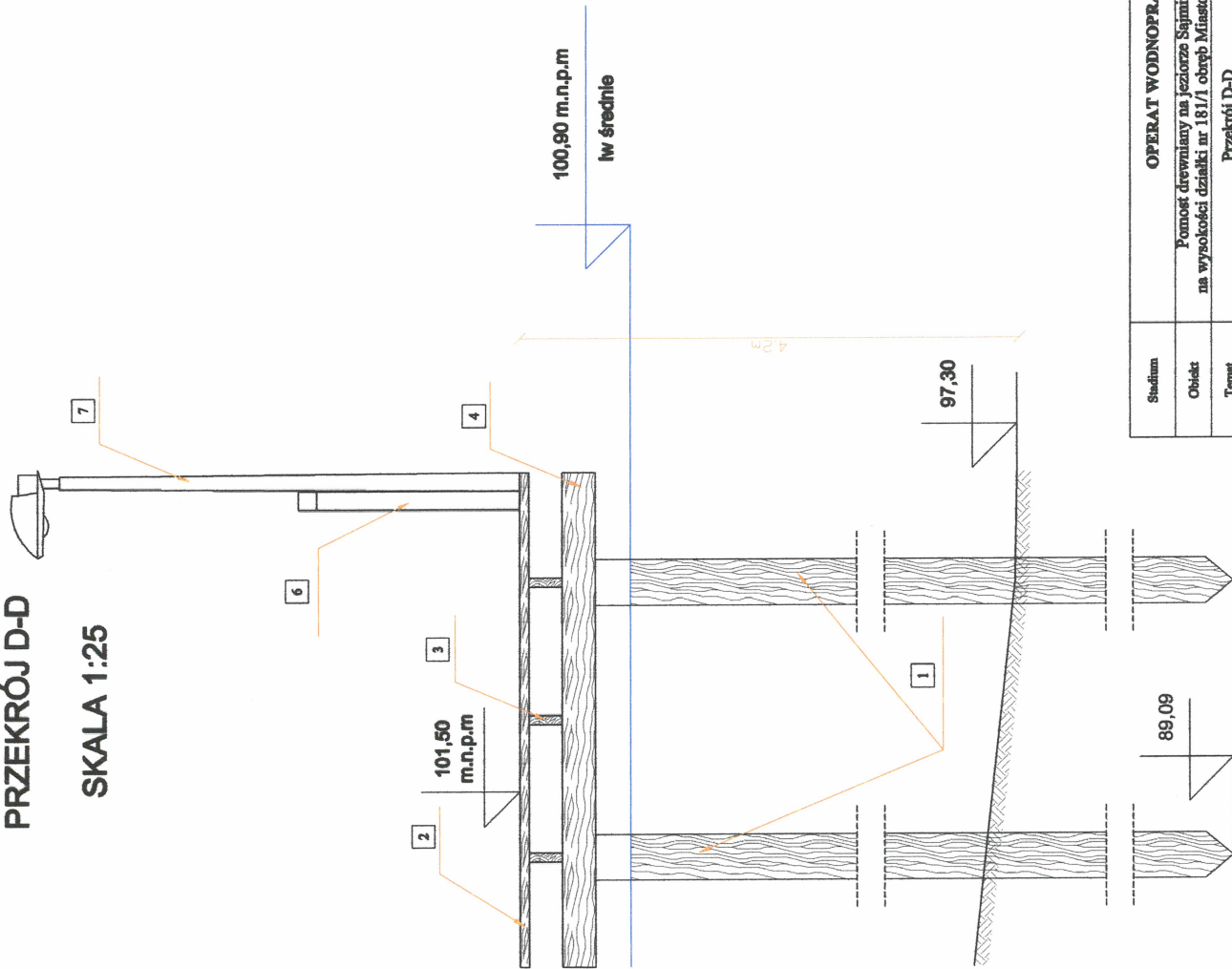
WYSZCZEGÓLNIENIE ELEMENTÓW:

1. Pale drewniane Ø 25-30 mm, 90, długości 6-12 m
2. Pokłady z desek gr. 5 cm, szer. 15 cm
3. Podkładnice wys. 18 cm, gr. 5 cm
4. Poprzeczники 18 x 15 cm
5. Mocowania - gwinty i śruby
6. Barierki drewniane impregnowane wys. 1,20 m
7. Światła oświetlenia LED

OPERAT WODNOPRAWNY			
Stadium	Pomost drewniany na jeziorze Sajmino		
Obiekt	na wysokości działki nr 181/1 obręb Miasto Ostróda		
Tenat	Rzut z góry i rozmieszczenie pali		
Investor	Gmina Miejska Ostróda, ul. A. Mickiewicza 24		
14-100 Ostróda			Skala 1:250

PRZEKRÓJ D-D

SKALA 1:25



PARAMETRY POMOSTU:

1. Długość całkowita - część A + część B - 186,95 m
2. Długość części A - 162,35 m
3. Długość części B - 24,60 m
4. Wymiary części A - 29,50 x 2,70 m
5. Wymiary części A₁ - 104,95 x 2,70 m
6. Wymiary części A₂ - 27,90 x 2,70 m
7. Wymiary balkoników - 3,75 x 1,80 m i 4,20 x 1,80 m
8. Wymiary części B₁ - 21,20 x 2,50 m
9. Wymiary części B₂ - 3,40 x 2,50 m
10. Powierzchnia części A - 452,66 m²
11. Powierzchnia części B - 61,50 m²
12. Powierzchnia całkowita - część A + część B - 514,16 m²
13. Powierzchnia gruntu zajętego pod wodą - 514,16 m²
14. Wysokość od lustra wody do poszycia - 0,60 m
15. Rzut na grzyby poszycia - 101,50 m n.p.m. "TK"
16. Odległość od poszycia pomostu do dna - 4,20 - 5,05 m

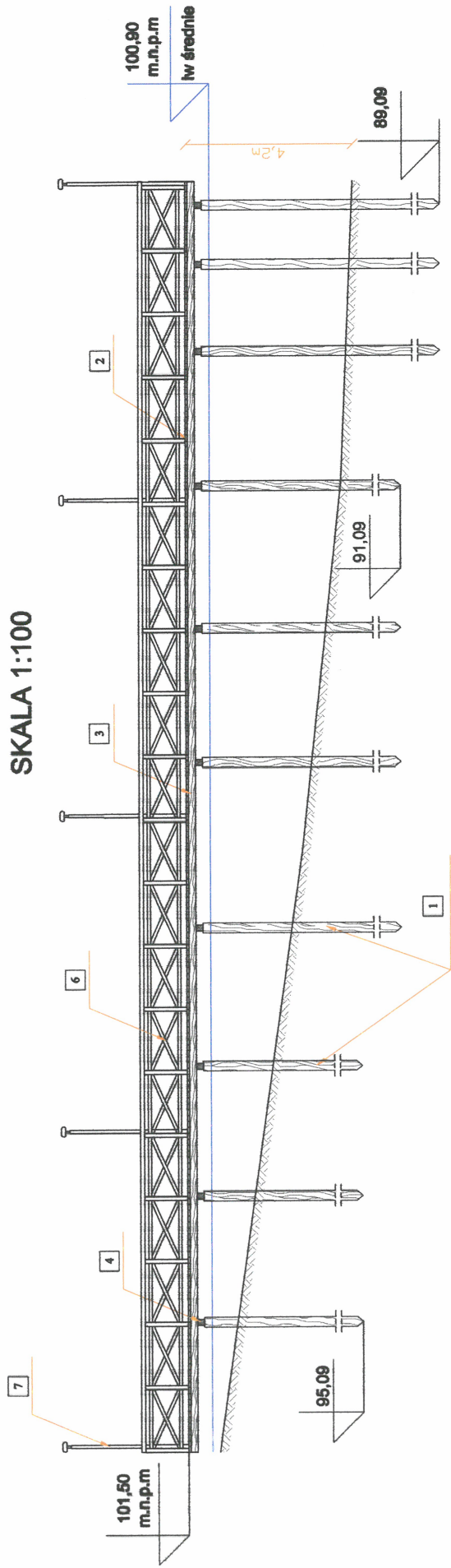
WYSZCZEGÓLNIENIE ELEMENTÓW:

1. Pale drewniane Ø 25-30 szt. 93, długości 6-12 m
2. Pokład z desek gr. 5 cm, szer. 15 cm
3. Podłubnice wys. 18 cm gr. 5 cm
4. Poprzecznice 18 x 15 cm
5. Mocowanie - gwóźdź i śruby
6. Barierka drewniana impregnowana wys. 1,20 m
7. Stopy oświetleniowe LED

Stadium	OPERAT WODNOPRAWNY		
Obiekt	Pomost drewniany na jeziorze Sępólno na wysokości działki nr 181/1 obręb Miasto Ostróda		
Termin	Przekrój D-D		
Inwestor	Gmina Międzybóże, ul. A. Mickiewicza 24 14-100 Ostróda		
		Nr rysunku 5	Skala 1:25
		Data:	

PRZĘKRÓJ C-C

SKALA 1:100



Odległość Rzędna dna

0,00	3,30	6,50	99,79	9,80	13,30	98,86	17,50	98,38	20,90	97,99	24,50	97,62	27,90	97,47	30,10	97,37	31,60	97,31
------	------	------	-------	------	-------	-------	-------	-------	-------	-------	-------	-------	-------	-------	-------	-------	-------	-------

PARAMETRY POMOSTU:

- 1. Długość całkowita - część A + część B - 186,95 m
- 2. Długość części A - 162,35 m
- 3. Długość części B - 24,60 m
- 4. Wymiary części A1 - 29,50 x 2,70 m
- 5. Wymiary części A2 - 104,95 x 2,70 m
- 6. Wymiary części A3 - 27,90 x 2,70 m
- 7. Wymiary balkoników - 3,75 x 1,80 m i 4,20 x 1,80 m
- 8. Wymiary części B1 - 21,20 x 2,50 m
- 9. Wymiary części B2 - 3,40 x 2,50 m
- 10. Powierzchnia części A - 452,66 m²
- 11. Powierzchnia części B - 61,50 m²
- 12. Powierzchnia całkowita - część A + część B - 514,16 m²
- 13. Wyciek od lustra wody do poszycia -0,60 m
- 14. Rzędna góry poszycia - 101,50 m n.p.m. "K"
- 15. Odległość od poszycia pomostu do dna - 4,20 - 5,05 m

WYSZCZEGÓLNIENIE ELEMENTÓW:

- 1. Pale drewniane Ø 25-30 szt. 93, długości 6-12 m
- 2. Pokład z desek gr. 5 cm, szer. 15 cm
- 3. Podłużnice wys. 18 cm gr. 5 cm
- 4. Poprzecznice 18 x 15 cm
- 5. Mocowanie - gwoździe i kraby
- 6. Barierka drewniana impregnowana wys. 1,20 m
- 7. Słupy oświetleniowe LED

Stadium	OPERAT WODNOPRAWNY		
Obiekt	Pomost drewniany na jeziorze Sajnino		
Temat	na wysokości działki nr 181/1 obręb Miasto Ostróda		
Investor	Przebieg C-C	Nr rysunku	4
	Gmina Międzybóże, ul. A. Mickiewicza 24	Skala	1:100
	14-100 Ostróda		